



АДМИНИСТРАЦИЯ МУНИЦИПАЛЬНОГО ОБРАЗОВАНИЯ «МУНИЦИПАЛЬНЫЙ ОКРУГ БАЛЕЗИНСКИЙ РАЙОН УДМУРТСКОЙ РЕСПУБЛИКИ»

«УДМУРТ ЭЛЬКУНЫСЬ БАЛЕЗИНО ЁРОС МУНИЦИПАЛ ОКРУГ» МУНИЦИПАЛ
КЫЛДЫТЭТЫСЬ АДМИНИСТРАЦИЕЗ

ПОСТАНОВЛЕНИЕ

3 июля 2025 года

№ 987

п. Балезино

Об установлении публичного сервитута в целях эксплуатации объектов: мачта связи км 126 и башня связи км 132

Рассмотрев ходатайство об установлении публичного сервитута представителя Публичного акционерного общества «Газпром» Ткачука Д.В., руководствуясь Земельным кодексом Российской Федерации, Федеральным законом от 25.10.2001 г. № 137-ФЗ «О введении в действие Земельного кодекса Российской Федерации»,

ПОСТАНОВЛЯЮ:

1. Установить публичный сервитут в целях эксплуатации объектов: мачта связи км 126 и башня связи км 132 в отношении:

- земельного участка с кадастровым номером 18:02:164001:969 по адресу: Удмуртская Республика, Балезинский район, муниципальное образование «Турецкое»;
- земельного участка с кадастровым номером 18:02:000000:1604 по адресу: Удмуртская Республика, Балезинский район, Балезинское лесничество: Набережное участковое лесничество квартал 107 (часть выдела 9).

2. Утвердить границы публичного сервитута в соответствии с Приложением № 1 к настоящему Постановлению.

3. Определить порядок установления зон с особыми условиями использования территорий и содержание ограничений прав на земельные участки в границах таких зон в соответствии с Постановлением Правительства Российской Федерации от 09.06.1995 г. № 578 «Об утверждении Правил охраны линий и сооружений связи Российской Федерации».

4. Определить порядок расчета и внесения платы в отношении земель или земельных участков, находящихся в государственной или муниципальной собственности и не предоставленных гражданам или юридическим лицам в соответствии со ст. 39.46 Земельного кодекса Российской Федерации.

5. Направить обладателю публичного сервитута – Публичному акционерному обществу «Газпром» сведения о правообладателях земельных участков (Приложение № 2 к настоящему Постановлению), в отношении которых устанавливается публич-

ный сервитут, в течение 5 (пяти) рабочих дней со дня принятия настоящего Постановления.

6. Опубликовать настоящее Постановление на официальном сайте муниципального образования «Муниципальный округ Бalezинский район Удмуртской Республики» в течение 5 (пяти) рабочих дней со дня принятия настоящего Постановления.

7. Направить копию настоящего Постановления обладателю публичного сервитута – Публичному акционерному обществу «Газпром», в Управление Росреестра по Удмуртской Республике в течение 5 (пяти) рабочих дней со дня его принятия, в порядке, предусмотренном Земельным кодексом Российской Федерации.

8. Установить срок публичного сервитута 49 (Сорок девять) лет.

9. Обязать обладателя публичного сервитута – Публичное акционерное общество «Газпром» привести земельные участки в состояние, пригодное для их использования в соответствии с разрешенным использованием, в срок не позднее чем три месяца после завершения строительства, капитального или текущего ремонта, реконструкции, эксплуатации, консервации, сноса объектов связи, для размещения которых был установлен публичный сервитут.

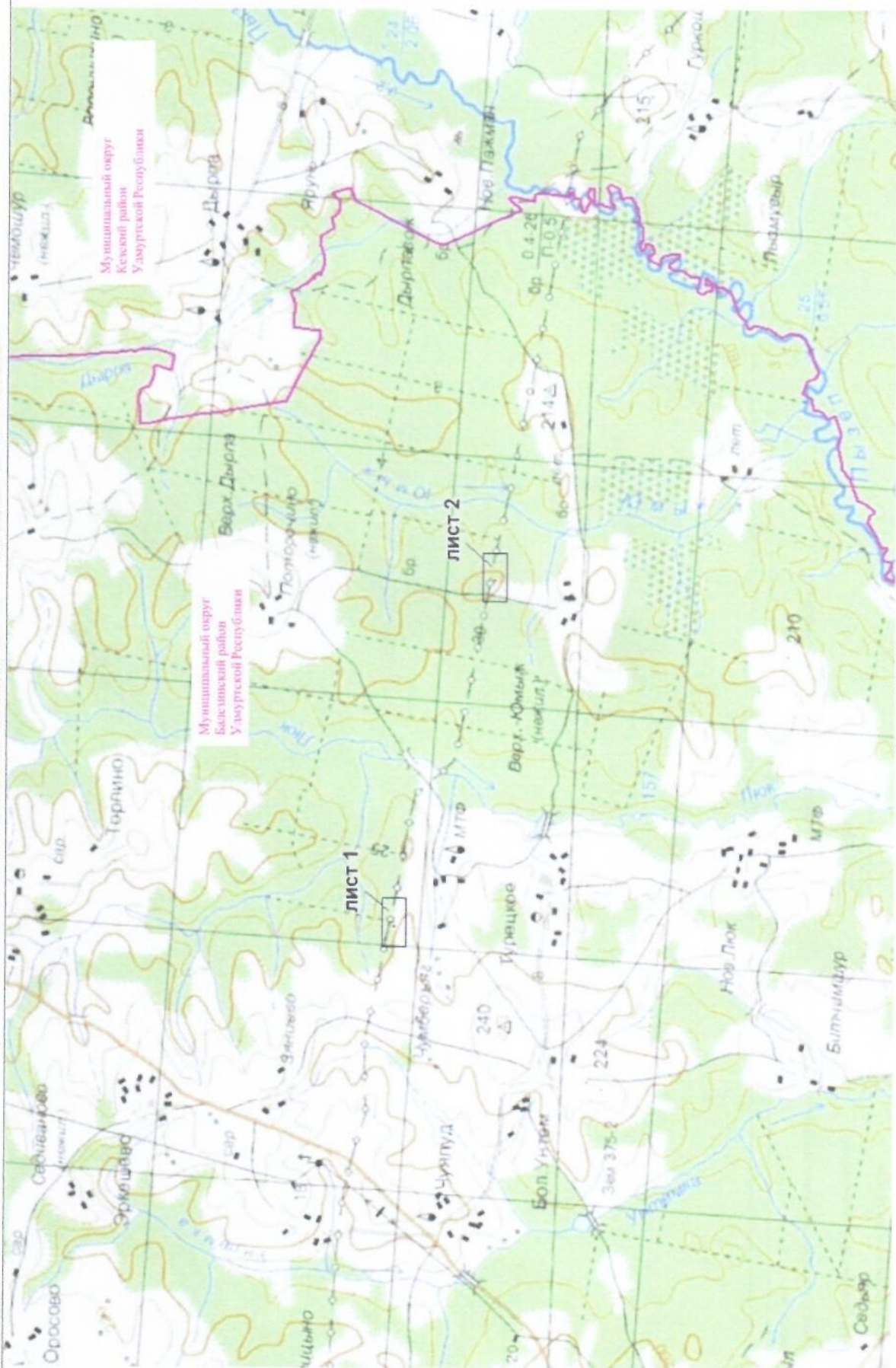
Заместитель главы Администрации
по экономике и сельскому хозяйству



И.В. Матушкина

Исп. начальник отдела УИЗО
Касимова С.М.

для использования земель и земельных участков в целях эксплуатации объектов: Марта связи км 126 и Башня связи км 132



Масштаб 1:100 000

Условные знаки и обозначения:

Установленные границы административно-территориальных образований, наименование

Проектные границы публичного сервитута



Масштаб 1:2000

Условные знаки и обозначения:



Характерная точка проектных границ публичного сервитута, ее номер



Проектные границы публичного сервитута




Граница кадастрового квартала, номер







Граница земельного участка, его номер в кадастровом квартале

Местоположение инженерного сооружения

Граница лесничества



Условные знаки и обозначения:

- | | |
|---|--|
|  | Характерная точка проектной границы публичного сервитута, ее номер |
|  | Проектные границы публичного сервитута |
|  | Граница кадастрового квартала, номер |
|  | Граница земельного участка, его номер в кадастровом квартале |

- Местоположение инженерного сооружения
- Границы лесничества

Сведения о правообладателях земельных участков,
в отношении которых устанавливается публичный сервитут

№ п/п	Кадастровый номер и адрес земельного участка	Сведения о правообладателе согласно выписки из ЕГРН
1	18:02:164001:969, Удмуртская Республика, Бalezинский район, муниципальное образование «Турецкое»	Собственность, Муниципальное образование «Муниципальный округ Бalezинский район Удмуртской Республики», адрес: Удмуртская Республика, Бalezинский район, п. Бalezино, ул. Кирова, д. 2
2	18:02:000000:1604, Удмуртская Республика, Бalezинский район, Бalezинское лесничество: Набережное участковое лесничество квартал 107 (часть выдела 9)	Собственность, Российская Федерация, адрес: сведения отсутствуют